

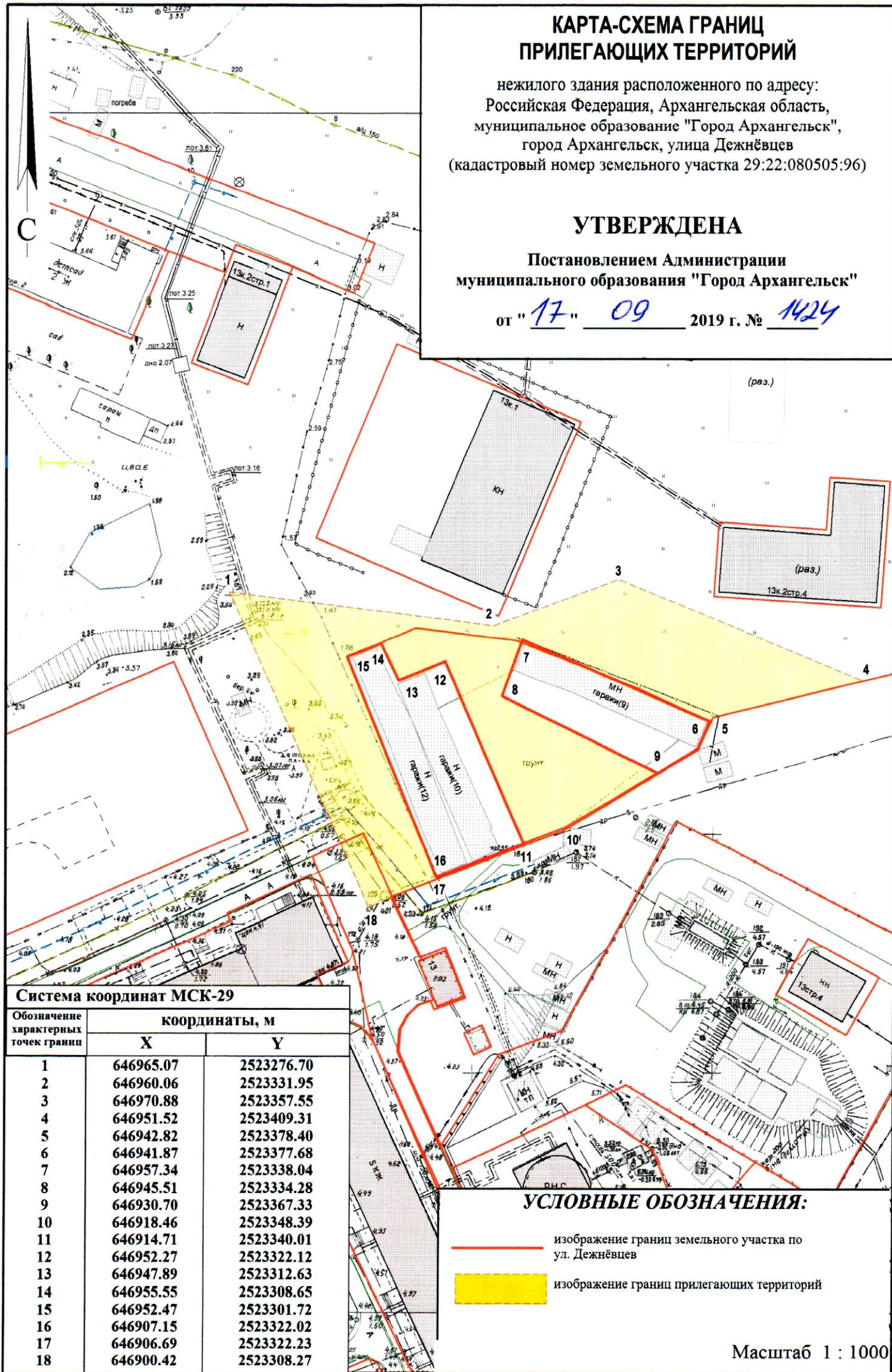
# КАРТА-СХЕМА ГРАНИЦ ПРИЛЕГАЮЩИХ ТЕРРИТОРИЙ

нежилого здания расположенного по адресу:  
Российская Федерация, Архангельская область,  
муниципальное образование "Город Архангельск",  
город Архангельск, улица Дежнёвцев  
(кадастровый номер земельного участка 29:22:080505:96)

## УТВЕРЖДЕНА

Постановлением Администрации  
муниципального образования "Город Архангельск"



от "17" 09 2019 г. № 1424



### Система координат МСК-29

| Обозначение<br>характерных<br>точек границ | координаты, м |            |
|--|---------------|------------|
|  | X             | Y          |
| 1  | 646965.07     | 2523276.70 |
| 2  | 646960.06     | 2523331.95 |
| 3  | 646970.88     | 2523357.55 |
| 4  | 646951.52     | 2523409.31 |
| 5  | 646942.82     | 2523378.40 |
| 6  | 646941.87     | 2523377.68 |
| 7  | 646957.34     | 2523338.04 |
| 8  | 646945.51     | 2523334.28 |
| 9  | 646930.70     | 2523367.33 |
| 10   | 646918.46     | 2523348.39 |
| 11   | 646914.71     | 2523340.01 |
| 12   | 646952.27     | 2523322.12 |
| 13   | 646947.89     | 2523312.63 |
| 14   | 646955.55     | 2523308.65 |
| 15   | 646952.47     | 2523301.72 |
| 16   | 646907.15     | 2523322.02 |
| 17   | 646906.69     | 2523322.23 |
| 18   | 646900.42     | 2523308.27 |

### УСЛОВНЫЕ ОБОЗНАЧЕНИЯ:

-  изображение границ земельного участка по ул. Дежнёвцев
-  изображение границ прилегающих территорий

Масштаб 1 : 1000